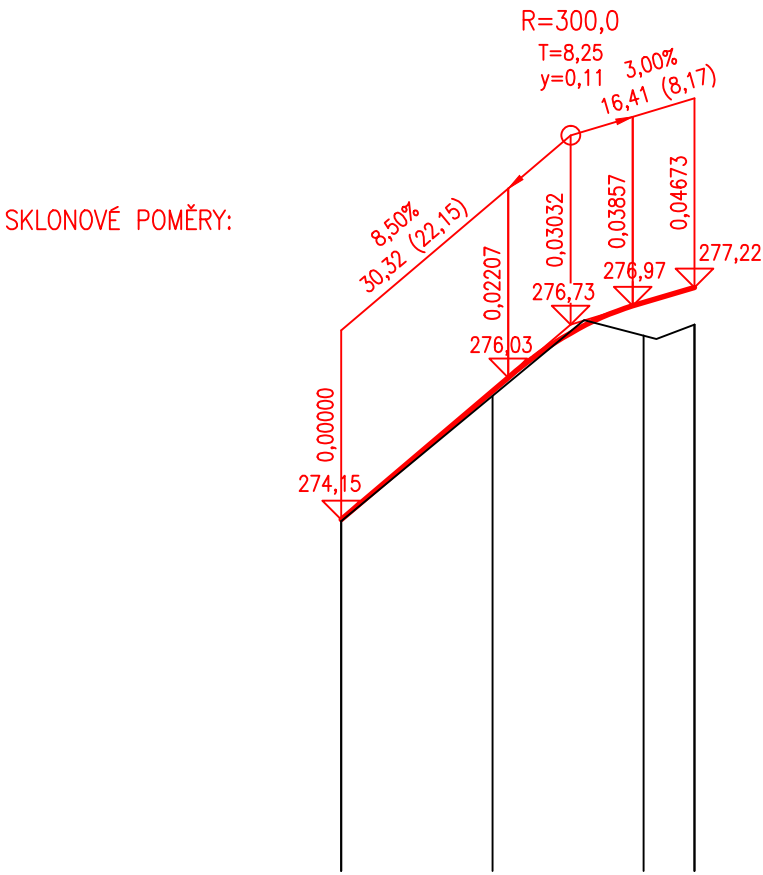


Podrobný podélný profil: OC 6 M 1:1000/100
Rozsah: km 0,00000 - km 0,04673



ZMĚNA PŘÍČ. SKLONU:

KÓTY NIVELETY:

KÓTY TERÉNU:

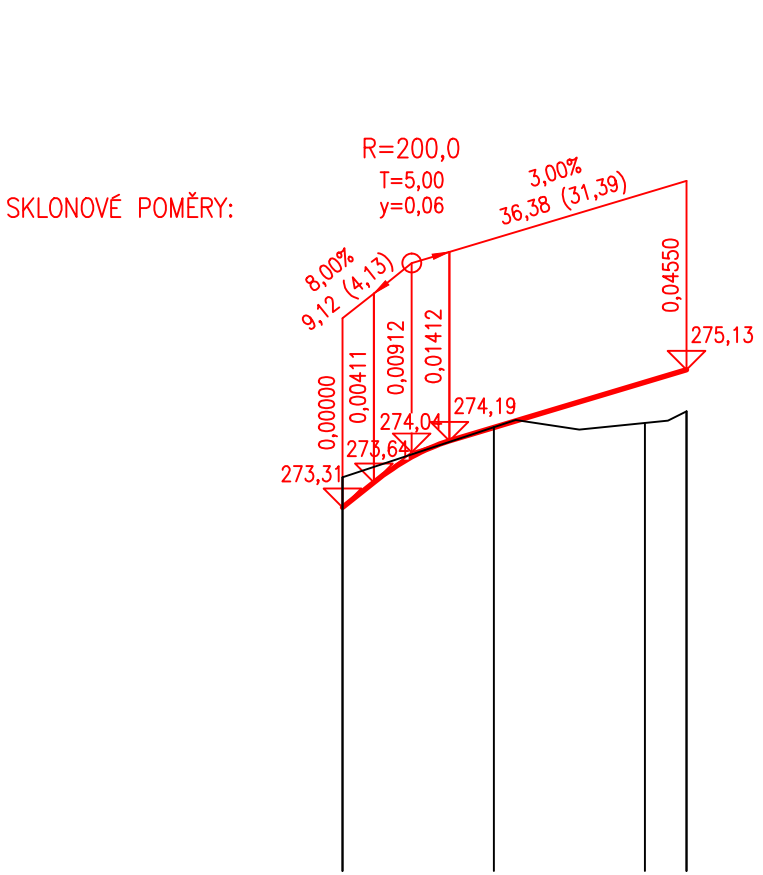
SROVNÁVACÍ ROVINA

STANIČENÍ:

VZDÁLENOST PŘ. ŘEZŮ:

SMĚROVÉ POMĚRY:

Podrobný podélný profil: OC 7 M 1:1000/100
Rozsah: km 0,00000 - km 0,04550



ZMĚNA PŘÍČ. SKLONU:

KÓTY NIVELETY:

KÓTY TERÉNU:

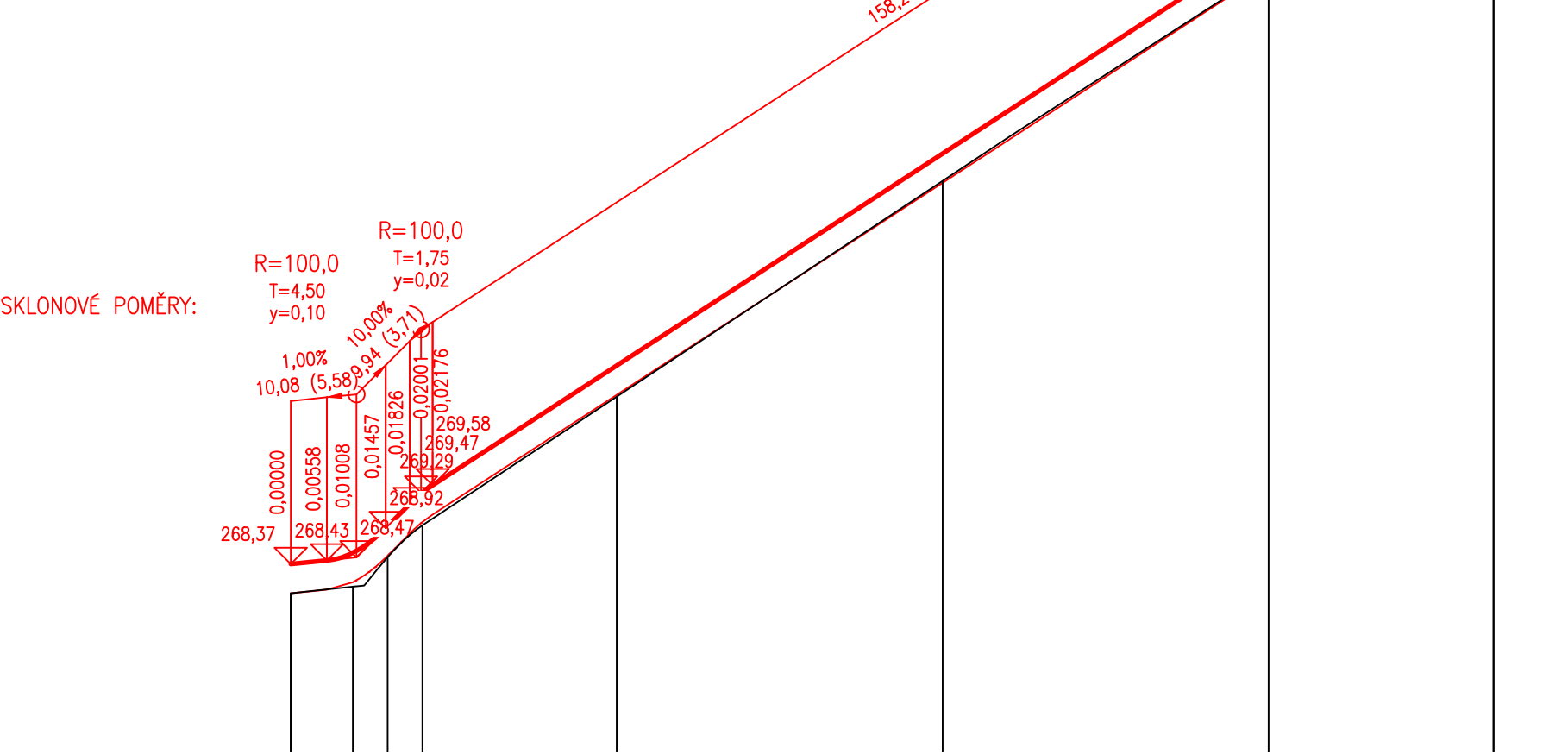
SROVNÁVACÍ ROVINA

STANIČENÍ:

VZDÁLENOST PŘ. ŘEZŮ:

SMĚROVÉ POMĚRY:

Podrobný podélný profil: OC 8 M 1:1000/100
Rozsah: km 0,00000 - km 0,18451



ZMĚNA PŘÍČ. SKLONU:

KÓTY NIVELETY:

KÓTY TERÉNU:

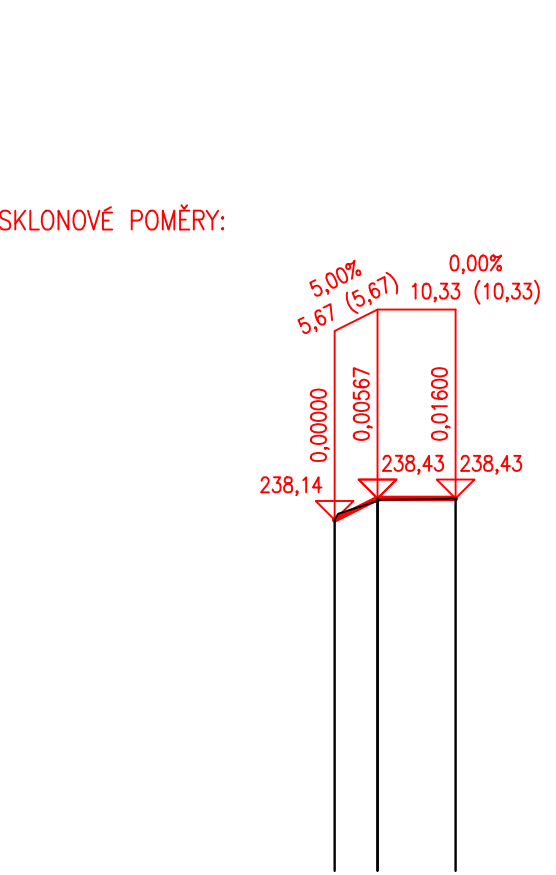
SROVNÁVACÍ ROVINA

STANIČENÍ:

VZDÁLENOST PŘ. ŘEZŮ:

SMĚROVÉ POMĚRY:

Podrobný podélný profil: OC 10 M 1:1000/100
Rozsah: km 0,00000 - km 0,01600



ZMĚNA PŘÍČ. SKLONU:

KÓTY NIVELETY:

KÓTY TERÉNU:

SROVNÁVACÍ ROVINA

STANIČENÍ:

VZDÁLENOST PŘ. ŘEZŮ:

SMĚROVÉ POMĚRY:

VÝŠKOVÝ SYSTÉM: Bpv
SOUŘADNICOVÝ SYSTÉM: JTSK

VÝKRES JE DUŠEVNÍM VLASTNICTVÍM FIRMY B-PROJEKTY TEPLICE S.R.O., BEZ JEJÍHO PÍSEMNÉHO SOHLASU NESMÍ BÝT POUŽIT A KOPÍROVÁN TŘETÍ OSOBOU, JÍ PŘEDÁN ČI S NÍM JINAK NAKLÁDÁNO					
MĚŘÍTKO ORIGINÁLU 1:1000/100	PROJEKTANT ING.CHLADNÝ	MP	ING.MACHOLDOVÁ	DATUM 06/2017	DPS
	VYPRACOVAL ING.CHLADNÝ	TECH.KONTR.	ING.M.VESELÝ	STUPEŇ PD POČ.FORM.A4	5
PROJEKTOVÁ KANCELÁŘ : DOPRAVNÍ				POŘ.ČÍSLO	
				ZAKÁZKA : VÝSTAVBA INŽENÝRSKÝCH SÍTÍ V PROSTORU SLATINICE – PRODUKTOVODY A TRUBNÍ SÍŤ	
				ČÁST : IO 16 – CESTNÍ SÍŤ	
				OBSAH : PODÉLNÝ PROFIL OC6, OC7, OC8, OC10	
OBJEDNATEL : VRŠANSKÁ UHELNÁ, a.s.				ČÍSLO ZAKÁZKY : 4317	
				DO-5-08520	